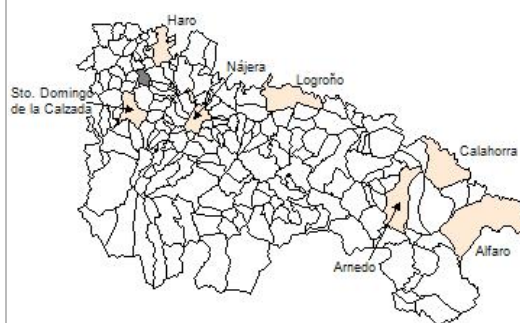


1. Datos Generales

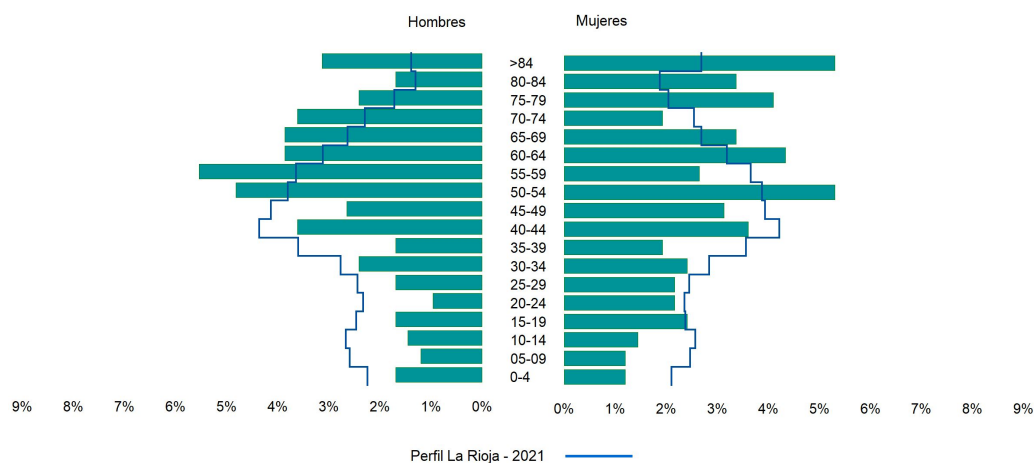
Código INE	26043
Municipio	Castañares de Rioja
Partido judicial	Haro
Zona de salud	Santo Domingo de la Calzada
Superficie municipal (Km2)	10,91
Altitud máx. del núcleo de población principal (m)	546
Distancia a la capital	52
Número de núcleos	2



2. Evolución Demográfica

Padrón	2015	2016	2017	2018	2019	2020	2021
Total	439	448	430	424	415	404	407
Hombres	218	223	210	204	199	190	197
Mujeres	221	225	220	220	216	214	210
Densidad	40,3	41,1	39,4	38,9	38,1	37,0	37,3
Extranjeros	32	32	26	25	26	27	29

Castañares de Rioja - 2021



Perfil La Rioja - 2021

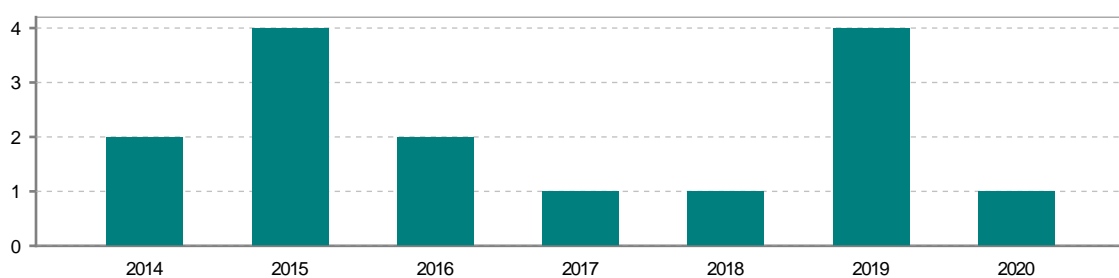
3. Índices y tasas de Población (1/1/2021)

	Castañares de Rioja	La Rioja
Ratio de feminidad (Total Mujeres / Total Hombres) x 100	106,60	102,63
Índice de infancia (Pob. de 0 a 14 / Pob. Total) x 100	8,11	14,12
Índice de tendencia (Pob. de 0 a 4 / Pob. de 5 a 9) x 100	75,00	82,91
Índice de juventud (Pob. de 15 a 29 / Pob. total) x 100	11,30	14,53
Índice de longevidad (Pob. > 84 / Pob. > 64) x 100	24,65	19,20
Índice de vejez (Pob. >= 65 / Pob. Total) x 100	34,89	21,21
Tasa de dependencia ((Pob. < 16 + Pob. > 64) / Pob. de 16 a 64) x 100	78,51	57,14
Tasa de reemplazo (Pob. de 20 a 29 / Pob. de 55 a 64) x 100	41,79	68,21
Tasa de maternidad (Pob. de 0 a 4 / Mujeres de 15 a 49) x 100	13,04	18,94
Tasa de residentes extranjeros (Total extranjeros / Pob. Total) x 100	7,13	12,79

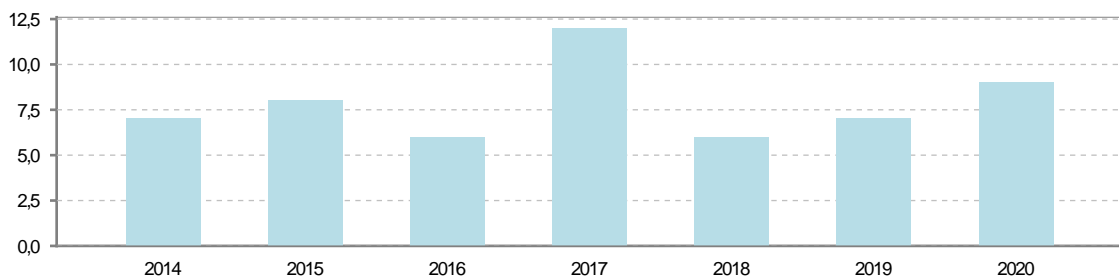
4. Movimiento Natural de la Población

	2015	2016	2017	2018	2019	2020
Nacimientos	4	2	1	1	4	1
Defunciones	8	6	12	6	7	9
Matrimonios	2	1		5	1	
Crecimiento vegetativo	-4	-4	-11	-5	-3	-8

Nacimientos

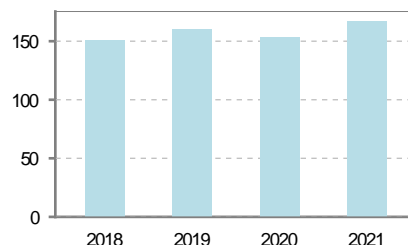


Defunciones

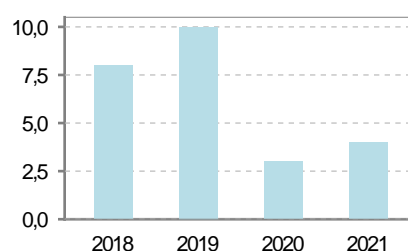


5. Mercado Laboral. (a 30 de junio)

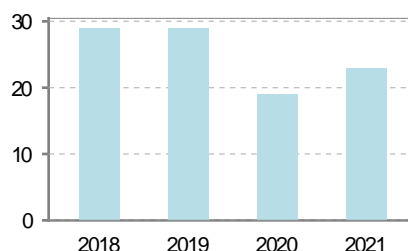
Afiliados	2018	2019	2020	2021
Total	151	160	153	167
R.General y otros	93	100	94	110
Autónomo no agrario	52	52	52	50
Autónomo agrario	6	8	7	7



Contratos	2018	2019	2020	2021
Total	18	25	11	27
Hombres	10	10	5	13
Mujeres	8	15	6	14



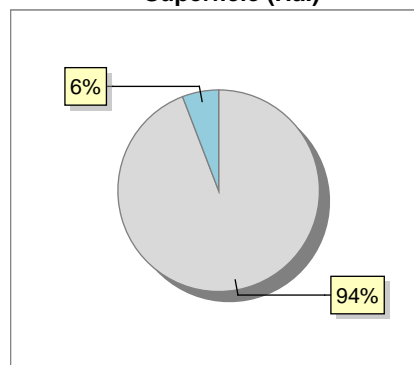
Paro registrado	2018	2019	2020	2021
Total	23	20	20	19
Hombres	9	6	7	6
Mujeres	14	14	13	13



6. Catastro (2021)

Titulares		Unidades Urbanas	
Urbano	1.672	Industrial	223
Rústico	512	Residencial	1.120
Urbano/Rústico	1.934	Terciario y comercial	401
Unidades Rústicas		Equipamiento	9
Parcelas	1.359	Suelo vacante	180
Subparcelas	1.396	Edificio Singular	1
Valor Catastral Rústico		Superficie Urbana	
Valor (Miles de Euros)	5.596,94	Superficie edificada	40,83
		Superficie sin edificar	21,38
Valor Catastral Urbano (Miles de Euros)			
Valor catastral del suelo	23.188,38		
Valor catastral de la construcción	41.873,88		

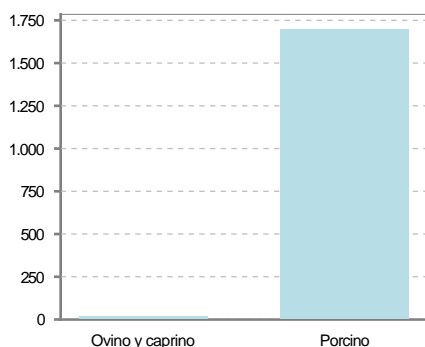
Superficie (Ha.)



● Superficie rústica (Ha.)
● Superficie urbana (Ha.)

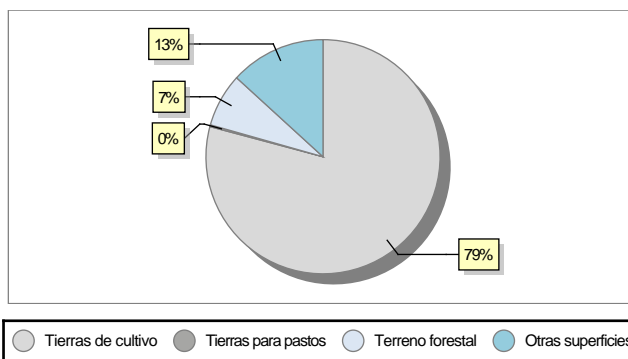
7. Ganadería (2020)

	Cabezas ganaderas	Unidades ganaderas
Aves		
Gallinas		
Pollos		
Bovinos		
Terneros de cebo		
Vacas de carne		
Vacas de ordeño		
Conejas		
Conejas		
Ovinos y Caprinos	22	3,30
Cabras	9	1,35
Ovejas	13	1,95
Porcinos	1.700	272,00
Cerdas		
Cerdos de cebo	1.700	272,00



8. Distribución General del Terreno (2020)

	Total	Regadío	Secano
Total Municipal	1.218	954	264
Tierras de cultivo	964	893	71
Barbecho y otras tierras	19	7	12
Cultivos herbáceos	923	868	55
Cultivos leñosos	22	18	4
Tierras para pastos	3		3
Pastizales	3		3
Prados naturales			
Terreno forestal	90	61	29
Monte abierto			
Monte leñoso	20		20
Monte maderable	70	61	9
Otras superficies	161		161
Erial a pastos	5		5
Espartizal			
Ríos y lagos	46		46
Superficie no agrícola	103		103
Terreno improductivo	7		7



9. Cultivos herbáceos -Ha. (2020)

	Secano	Regadío	Total
Total cultivos herbáceos	55	868	923
Cereales grano	55	444	499
Leguminosas grano		28	28
Patata		56	56
Cultivos industriales		73	73
Flores y plantas			
Cultivos forrajeros		2	2
Hortalizas		265	265

10. Cultivos leñosos -Ha. (2020)

	Secano	Regadío	Total
Total cultivos leñosos	4	18	22
Cítricos			
Frutales		2	2
Viñedo	4	16	20
Olivar			
Otros cultivos leñosos			
Viveros			

11. Entidades Financieras

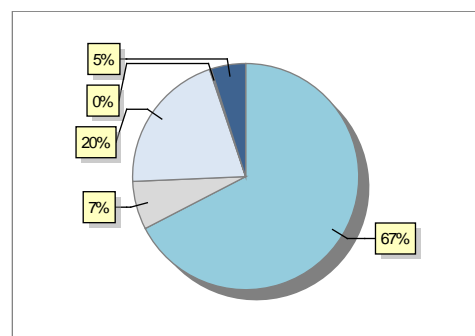
	2018	2019	2020
Entidades financieras de Depósito	1	1	1
Entidades Financieras de Crédito	0	0	0

12. Salud

	2018	2019	2020
Centros de salud	0	0	0
Consultorios	1	1	1
Farmacias	1	1	1
Botiquines	0	0	0

13. Parque de Vehículos

	2018	2019	2020	2021
Total vehículos	392	401	405	405
Automóviles	267	273	268	273
Motos	20	23	30	28
Furgonetas y Camiones	85	84	86	83
Autobuses	0	0	0	0
Tractores industriales	1	1	1	1
Otros vehículos	19	20	20	20



Automóviles Motos Furgonetas y Camiones
Tractores industriales Otros vehículos

14. Espacios Deportivos

	2020
Campos de tiro	0
Campos de golf	0
Campos de fútbol	1
Rocodromos	0
Pistas de petanca	0
Pistas de padel	0
Pistas de atletismo	0
Piscinas cubiertas	0
Pistas de squash	0
Pistas polideportivas	1
Pistas de tenis	2
Piscinas al aire libre	1
Pabellones polideportivos	0
Pabellones con fronton	1
Frontones	0

15. Turismo (2021)

	Establecimientos	Habitaciones	Plazas
Hoteles			
Casas rurales	1	7	13
Restaurantes	3		171
Hostales	1	16	26
Pensiones	1	4	6
Turismo activo			
Agencias de viajes			
Apartamentos	1	4	24
Campings	1		1.208
Albergues turísticos			
Viviendas de uso turístico	2		
Empresas organizadoras de congresos y reuniones			



16. Conectividad: Banda ancha Fija

Entidad Municipal	Caudal de Bajada	Fibra optica de centralita	Fibra optica hasta el Hogar
Castañares de Rioja	30 Mb	SI	NO

17. Conectividad: Banda ancha Movil

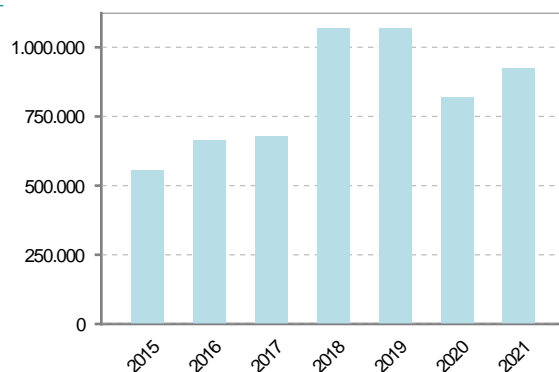
Entidad Municipal	Caudal de Bajada	UMTS
Castañares de Rioja	6 Mb	SI

18. Presupuestos Municipales

Gastos por capitulos

Gastos de Personal	126.200
Gastos en Bienes Corrientes y Servicios	444.900
Gastos Financieros	3.000
Transferencias Corrientes	6.500
Inversiones Reales	343.000
Transferencias de Capital	0
Activos Financieros	0
Pasivos Financieros	0

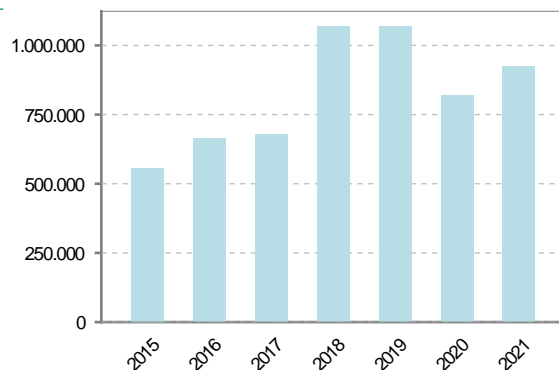
Gastos



Ingresos por capitulos

Impuestos Directos	323.178
Impuestos Indirectos	7.893
Tasas y Otros Ingresos	161.324
Transferencias Corrientes	112.500
Ingresos Patrimoniales	28.653
Enajenacion de Inversiones Reales	0
Transferencias de Capital	290.050
Activos Financieros	0
Pasivos Financieros	0

Ingresos



19. Educación - Curso 2021 / 2022 - Centros públicos

Educación Infantil 2º Ciclo, Primaria y Especial

Institución educativa

CRA	CRA Valle Oja-Tirón
Colegios	1

Alumnado

Alumnos	21
---------	----

ESO, Bachillerato y Ciclos Formativos

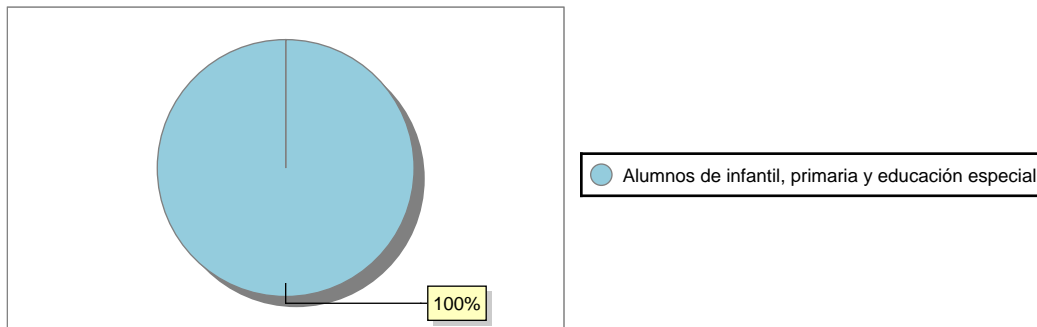
Institución educativa

Centros	0
---------	---

Alumnado

ESO	0
Bachillerato	0
Ciclos Formativos	0

Alumnos



20. Educación - Curso 2021 / 2022 - Centros privados

Educación Infantil 2º Ciclo, Primaria y Especial

Institución educativa

Colegios	0
----------	---

Alumnado

Alumnos	0
---------	---

ESO, Bachillerato y Ciclos Formativos

Institución educativa

Centros	0
---------	---

Alumnado

ESO	0
Bachillerato	0
Ciclos Formativos	0

Alumnos

SIN DATOS

21. Elecciones

Alcalde

María Teresa

Bañares

Ortún

Fecha de posesión

15-06-2019

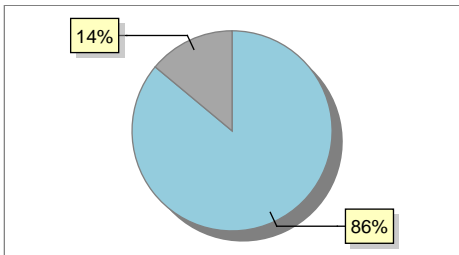
Elecciones municipales 2019

PSOE

185

Votos en blanco

30



PSOE

Votos en blanco

Elecciones autonómicas 2019

PP

64

PSOE

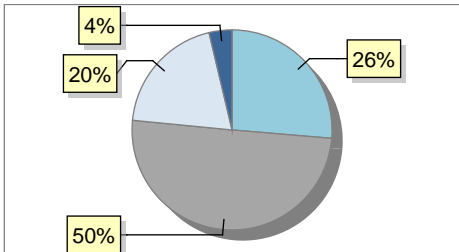
122

Otros

48

Votos en blanco

9



PP

PSOE

Otros

Votos en blanco